

МИНИСТЕРСТВО ПРИРОДНЫХ РЕСУРСОВ И ЭКОЛОГИИ
РОССИЙСКОЙ ФЕДЕРАЦИИ
РОСГИДРОМЕТ

Федеральное государственное бюджетное учреждение
«ПРИВОЛЖСКОЕ УПРАВЛЕНИЕ ПО ГИДРОМЕТЕОРОЛОГИИ
И МОНИТОРИНГУ ОКРУЖАЮЩЕЙ СРЕДЫ»
(ФГБУ «Приволжское УГМС»)

ЭКОЛОГИЧЕСКИЙ БЮЛЛЕТЕНЬ
САМАРСКАЯ ОБЛАСТЬ

АПРЕЛЬ 2023 ГОДА

г. Самара

© ФГБУ «Приволжское управление
по гидрометеорологии и мониторингу
окружающей среды»
2023 г.

Ответственный за выпуск
Н.В. Евсева
207-51-20

СОДЕРЖАНИЕ

Список использованных сокращений.....	4
Введение.....	5
Система мониторинга.....	5
Критерии оценки состояния загрязнения окружающей среды.....	7
Характеристика экологической обстановки области	
Атмосферный воздух	11
Краткий обзор метеоусловий.....	12
Городской округ Самара.....	13
Городской округ Тольятти.....	15
Городской округ Новокуйбышевск.....	17
Городской округ Чапаевск.....	19
Городской округ Сызрань.....	21
Городской округ Жигулевск.....	23
Городской округ Отрадный.....	24
Городской округ Похвистнево.....	25
Городской округ Безенчук.....	26
Поверхностные воды.....	28
Краткий обзор гидрологических условий.....	28
Гидрохимическое состояние водных объектов.....	28
Водохранилища Самарской области.....	29
Реки Самарской области.....	29
Радиационная обстановка.....	32
Дополнительные обследования и экологические изыскания на территории Самарской области	33

СПИСОК ИСПОЛЬЗОВАННЫХ СОКРАЩЕНИЙ

- БПК₅ - биохимическое потребление кислорода за 5 суток
- ВЗ - высокое загрязнение
- вдхр. - водохранилище
- ГХБ - гексахлорбензол
- ГХЦГ - гексахлорциклогексан
- 2,4-Д - 2,4-дихлорфеноксиуксусная кислота
- ДДТ - дихлордифенилтрихлорэтан
- ДДЭ - дихлордифенилдихлорэтилен
- ЗБ - зообентос
- ЗП - зоопланктон
- МЭД - мощность экспозиционной дозы гамма-излучения
- НП - наибольшая повторяемость
- НМУ - неблагоприятные метеорологические условия, способствующие накоплению вредных веществ в приземном слое атмосферы
- ОДК - ориентировочно допустимая концентрация
- ОК - остаточное количество
- ПДК - предельно допустимая концентрация
- ПНЗ - пункт наблюдения за загрязнением атмосферы
- ПФ - перифитон
- СИ - стандартный индекс
- СПАВ - синтетические поверхностно-активные вещества
- Сумма ДДТ = n, n' -ДДТ + n, n' -ДДЭ
- Сумма ГХЦГ = альфа-ГХЦГ + бета-ГХЦГ + гамма-ГХЦГ
- ТХАН - трихлорацетат натрия
- усл.ПДК - условно принятая предельно допустимая концентрация
- УМН - участок многолетних наблюдений
- УЧВ - условно-чистые воды
- ФП - фитопланктон
- ХОП - хлорорганические пестициды
- ХПК - химическое потребление кислорода
- ЭВЗ - экстремально высокое загрязнение
- ФОП - фосфорорганические пестициды

ВВЕДЕНИЕ

Настоящее издание «Экологический бюллетень» подготовлено по данным наблюдений, проведенных сетевыми подразделениями ФГБУ «Приволжское управление по гидрометеорологии и мониторингу окружающей среды» (ФГБУ «Приволжское УГМС») на территории Самарской области за апрель 2023 года.

СИСТЕМА МОНИТОРИНГА

На территории Самарской области функционирует государственная система наблюдений за состоянием окружающей среды. В составе данной системы осуществляется:

- мониторинг загрязнения атмосферного воздуха в городских округах – Жигулевске, Новокуйбышевске, Похвистнево, Самаре, Сызрани, Тольятти, Чапаевске, г.п.Безенчук, а также г.о.Отрадном силами МКУ «Экология города Отрадного» лабораторией экологического контроля и анализа, которая имеет лицензию Росгидромета на проведение мониторинга в части определения уровня загрязнения атмосферного воздуха (карта-схема 1);

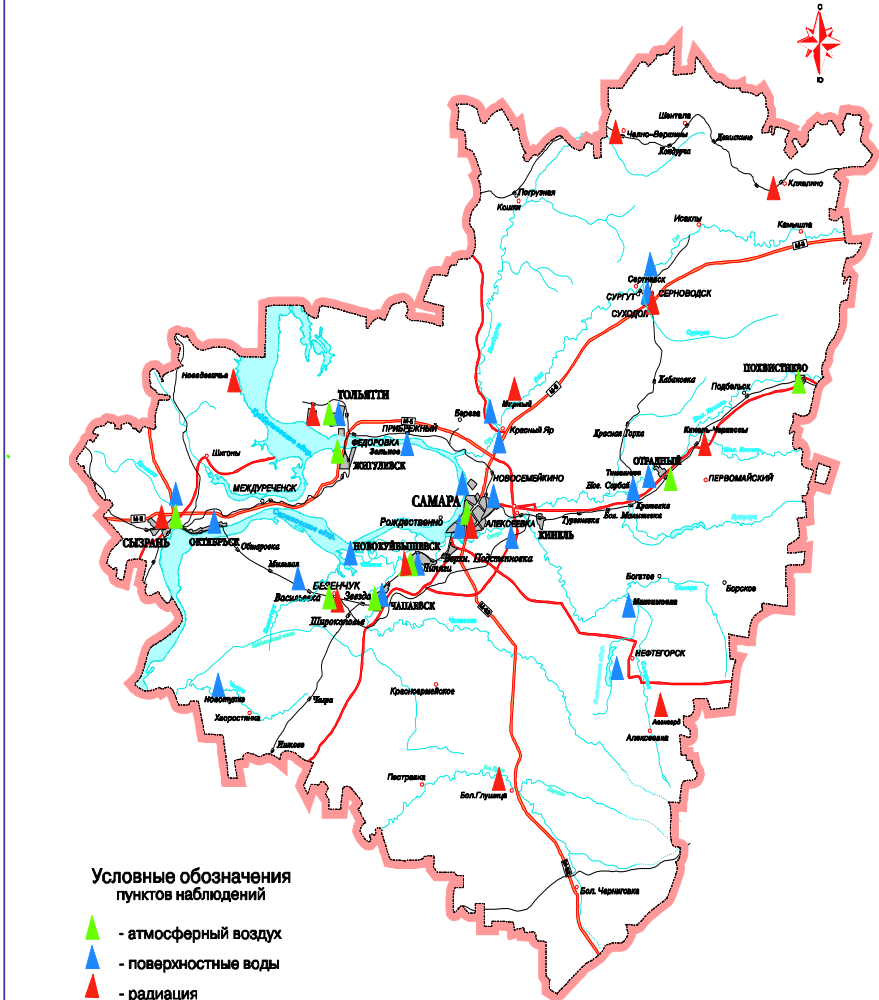
- мониторинг загрязнения поверхностных вод двух водохранилищ - Куйбышевского и Саратовского, 12-ти наиболее крупных рек и Ветлянского водохранилища – всего 21 пункт наблюдений по гидрохимическим показателям и 10 пунктов наблюдения по гидробиологическим показателям (карта-схема 1);

- мониторинг радиоактивного загрязнения на 12 метеостанциях (Самара, АГЛОС, Авангард, Безенчук, Большая Глушица, Клявлино, Кинель-Черкассы, Новодевичье, Серноводск, Сызрань, Тольятти, Челно-Вершины), а также в городах Новокуйбышевск, Похвистнево и Чапаевск (карта-схема 1);

- наблюдения за уровнем загрязнения почв и донных отложений;

- наблюдения за загрязнением снежного покрова, а также кислотностью и химическим составом осадков.

КАРТА-СХЕМА 1. РАСПОЛОЖЕНИЕ ПУНКТОВ НАБЛЮДЕНИЙ НА ТЕРРИТОРИИ САМАРСКОЙ ОБЛАСТИ



КРИТЕРИИ ОЦЕНКИ СОСТОЯНИЯ ЗАГРЯЗНЕНИЯ ОКРУЖАЮЩЕЙ СРЕДЫ

Оценка уровня загрязнения атмосферного воздуха производится путем сравнения концентраций вредных примесей, находящихся в воздушной среде, с гигиеническими нормативами. Наиболее распространенными в настоящее время критериями оценки качества атмосферы населенных мест являются предельно допустимые концентрации (ПДК) загрязняющих веществ. Утвержденные нормативы ПДК различных веществ едины для всего государства.

Постановлением Главного государственного санитарного врача РФ от 28 января 2021г. с 01.03.2021 г., взамен ГН 2.1.6.3492-17 введены в действие новые санитарные правила и нормы СанПин 1.2.3685-21 «Гигиенические нормативы и требования к обеспечению безопасности и (или) безвредности для человека факторов среды обитания».

ПДК – это максимальные концентрации примеси, отнесенные к определенному времени осреднения, которые при периодическом воздействии или на протяжении всей жизни человека и его потомства не оказывают и не окажут прямого или косвенного влияния на него (включая отдаленные последствия) и на окружающую среду в целом.

Степень загрязнения атмосферного воздуха характеризуется тремя стандартными градациями показателей СИ, НП и ИЗА.

Комплексный индекс загрязнения атмосферы (ИЗА) - безразмерная величина, рассчитывается по пяти ингредиентам, вносящим наибольший вклад в загрязнение атмосферы.

Стандартный индекс (СИ) – коэффициент для выражения концентрации примеси в единицах ПДК. Значение максимальной концентрации, приведенное к ПДК. СИ определяется из данных измерений на всех постах за всеми примесями.

Наибольшая повторяемость (НП) превышения ПДК (%) по данным измерений на всех постах за одной примесью, или на всех постах за всеми примесями.

В соответствии с существующими методами оценки уровень загрязнения за год считается повышенным – при ИЗА от 5 до 6, СИ менее 5 и НП менее 20%; высоким – при ИЗА от 7 до 13, СИ от 5 до 10, НП от 20% до 50%; очень высоким – при ИЗА не менее 14, СИ более 10, НП более 50%.

Наиболее распространенными в настоящее время критериями оценки **качества поверхностных вод** суши являются предельно допустимые концентрации вредных веществ для водных объектов рыбохозяйственного назначения (сокращенно ПДК).

ПДК – предельно допустимая концентрация индивидуального вещества в поверхностных водах суши, выше которой вода непригодна для установленного вида водопользования. При концентрации вещества равной или меньшей ПДК вода остается такой же безвредной для всего живого, как и вода, в которой полностью отсутствует данное вещество.

Нормативы ПДК различных веществ, утвержденные приказом Минсельхоза России № 552 от 13.12.2016г., едины для всего государства и представлены в «Нормативах качества воды водных объектов рыбохозяйственного значения, в том числе нормативы предельно допустимых концентраций вредных веществ в водах водных объектов рыбохозяйственного значения». Нормативы на содержание растворенного кислорода регламентируются в соответствии с приказом Минсельхоза России № 454 от 12 октября 2018г, легкоокисляемых органических веществ (по БПК₅) в соответствии с СанПиНом 2.1.5.980-00.

Наиболее информативными комплексными оценками является удельный комбинаторный индекс загрязненности воды (УКИЗВ), который рассчитывается по четырнадцати ингредиентам, вносящим наибольший вклад в загрязнение поверхностных вод, и класс качества

воды. Классификация степени загрязненности воды — условное разделение всего диапазона состава и свойств воды водных объектов в условиях антропогенного воздействия с постепенным переходом от «условно чистой» до «экстремально грязной» по значениям УКИЗВ с учетом ряда дополнительных факторов.

Значение УКИЗВ может варьировать в водах различной степени загрязненности от 1 до 16. В зависимости от величины коэффициента УКИЗВ качество воды оценивается 5-ю классами: чем выше значение УКИЗВ, тем ниже качество воды.

Показателями оценки поверхностных вод по гидробиологическим показателям являются классы чистоты – от 1 до 5-го класса (от «условно чистых» до «экстремально грязных» вод).

Класс качества воды	Степень загрязненности воды	Гидробиологические показатели		
		Зообентос		Фитопланктон, зоопланктон, перифитон
		Отношение численности олигохет к общей численности бентосных организмов в пробе, %	Биотический индекс по Вудивиссу, баллы	Индекс сапробности по Пантле и Букку (в модификации Сладечека)
I	Условно чистая	До 30	7 - 10	До 1,5
II	Слабо загрязненная	31 – 50	5 - 6	Св. 1,5 до 2,50 вкл.
III	Загрязненная	51 – 70	3 - 4	Св. 2,5 до 3,50 вкл.
IV	Грязная	71 - 90	2	Св. 3,5 до 4,0 вкл.
V	Экстремально грязная	91 – 100 или макро-бентос отсутствует	0 - 1	Свыше 4,0

Примечание: Допустимо также оценивать класс вод как промежуточный между вторым и третьим (II – III), третьим и четвертым (III – IV), четвертым и пятым (IV – V) классам.

Оценка качества воды корректируется гидробиологическими показателями: значениями численности, биомассы, разнообразием гидробионтов, что позволяет провести комплексную оценку уровня загрязнения водного объекта.

Критериями загрязнения почв являются предельно допустимые концентрации (ПДК) и ориентировочно допустимые концентрации (ОДК)

загрязняющих веществ (СанПиН 1.2.3685-21), в случае их отсутствия проводится сравнение уровней загрязнения с фоновым уровнем.

ПДК в почве – это максимальная концентрация загрязняющего вещества, которая не вызывает прямого или опосредованного негативного воздействия на здоровье человека и самоочищающую способность почв.

ПДК пестицидов представляет собой максимальное содержание остатков пестицидов, при котором они мигрируют в сопредельные среды в количествах, не превышающих гигиенических нормативов, а также не влияют отрицательно на биологическую активность самой почвы.

Рекомендованная классификация степени загрязненности **донных отложений** нефтепродуктами:

- «чистые» - до 100 мг/кг;
- «слабо загрязненные» - от 100 до 200 мг/кг;
- «среднезагрязненные» - от 200 до 600 мг/кг;
- «грязные» - от 600 до 1000 мг/кг;
- «очень грязные» - более 1000 мг/кг.

Критерии **радиоактивного загрязнения**:

- мощность амбиентного эквивалента дозы гамма-излучения (МАЭД) оценивается по сравнению с критическим значением, рассчитанным для каждого пункта наблюдения за предыдущий трехлетний период;

- значение суммарной бета-активности радиоактивных выпадений, а также значение суммарной бета-активности радиоактивных веществ в приземном слое атмосферы сравниваются с фоновым значением за предыдущий месяц.

Допустимый (безопасный) уровень естественного фона излучения, определенный «Нормами радиационной безопасности» (НРБ – 99/2009), по мощности экспозиционной (эквивалентной) дозы (МАЭД) гамма-излучения на территории составляет до 0,30 мкЗв/час, по суммарной эффективной удельной активности радионуклидов в почве - до 370 Бк/кг.

ХАРАКТЕРИСТИКА ЭКОЛОГИЧЕСКОЙ ОБСТАНОВКИ ОБЛАСТИ

Атмосферный воздух

По результатам наблюдений на территории Самарской области в течение месяца случаев экстремально высокого загрязнения (ЭВЗ – превышение ПДК в 50 раз) и высокого загрязнения (ВЗ – превышение ПДК в 10 раз) атмосферного воздуха не зарегистрировано.

Таблица 1

Максимальные разовые концентрации примесей (по данным стационарных постов в городах Самарской области)

Примесь	Максимальная концентрация, в единицах ПДКм.р.	Город, где наблюдалась максимальная разовая концентрация
Азота диоксид	1,2	Самара
Аммиак	0,8	Тольятти
Аэрозоль серной кислоты	0,2	Сызрань
Хлорид водорода	0,6	Сызрань
Фторид водорода	1,0	Тольятти
Взвешенные вещества (пыль)	0,7	Самара, Тольятти
Углеродсодержащий аэрозоль (сажа)	0,1	Сызрань
Сероводород	6,3	Самара
Углерода оксид	0,6	Самара, Тольятти, Сызрань
Фенол	1,7	Новокуйбышевск
Бензол	0,2	Самара
Толуол	0,2	Самара, Тольятти, Похвистнево
Изопропилбензол	0,4	Новокуйбышевск
Формальдегид	0,9	Тольятти
Этилбензол	2,3	Сызрань
Ксилол	1,0	Сызрань

В целом за рассматриваемый период зафиксировано 95 случаев превышения максимально разовых предельно допустимых концентраций. Из них: 87 – в Самаре, 7 – в Новокуйбышевске и 1 – в Сызрани (таблица 1).

Приоритетными примесями, определяющими степень загрязнения воздушной среды городов области, были формальдегид, оксиды азота, углеводороды, основным источником выбросов которых является автотранспорт.

В связи с возможностью роста уровня загрязнения воздуха на предприятия городов области было передано 879 сообщений о наступлении неблагоприятных метеорологических условий (НМУ). Предупреждения составлены для конкретных предприятий в соответствии с комплексными схемами, разработанными с учётом фактических и ожидаемых синоптических условий, метеорологических предикторов, данных наблюдений за состоянием загрязнения нижних слоёв атмосферы, а также с учётом технических особенностей источников и их расположения к жилой застройке.

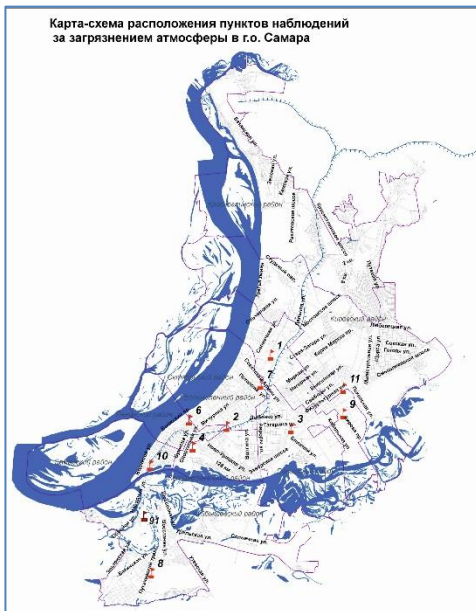
Краткий обзор метеоусловий месяца

В течение месяца периоды воздействия антициклонов и полей повышенного атмосферного давления сменялись влиянием ложбин циклонов с фронтальными разделами. В начале первой декады погоду формировал гребень антициклона с востока, затем южная периферия антициклона, смещавшегося с северо-запада ЕТР. В начале второй декады, после непродолжительного влияния малоградиентного поля повышенного давления, погода Самарской области характеризовалась ложбиной циклона с юга, в конце декады – восточной и северо-западной перифериями антициклона. В начале третьей декады сказывалось влияние ложбины циклона с юго-запада, а в последней пятидневке погоду определял гребень антициклона с востока. По его западной периферии смещались фронтальные разделы.

При прохождении фронтальных разделов выпадали небольшие и умеренные дожди количеством от 0,3 до 13 мм за полусутки. Юго-восточный, восточный и северо-восточный ветер с преобладающей скоростью 6-11 м/с менялся на северо-западный и усиливался до 15-18 м/с, в отдельных районах до 22 м/с. Такие погодные условия способствовали очищению приземного слоя атмосферы от загрязняющих веществ.

Под влиянием малоградиентного поля ветер ослабевал до 0-3 м/с, происходило образование инверсионных слоёв интенсивностью от 1-3° до 7-9° на 100 м поднятия (по данным АЭ Безенчук).

г.о. САМАРА. Основными источниками загрязнения атмосферы являются предприятия строительной, нефтехимической, нефтеперерабатывающей, электротехнической, металлургической, авиа-приборостроительной, энергетической отраслей промышленности, а также автомобильный и железнодорожный транспорт. Предприятия расположены на всей территории города, однако наибольшая их часть сосредоточена в районе так называемой Безымянской промзоны, расположенной в СВ–В–ЮВ части областного центра.



Ежедневные наблюдения проводились на одиннадцати стационарных постах, расположенных практически во всех районах города. Посты расположены по адресам:

ПНЗ 1 – улица Ново-Садовая, 325,

ПНЗ 2 – проспект Карла Маркса, 132,

ПНЗ 3 – пересечение улиц Гагарина и Промышленности,

ПНЗ 4 – улица Урицкого, у д.21,

ПНЗ 6 – пересечение улиц Полевой и Молодогвардейской,

ПНЗ 7 – пересечение улицы Советской Армии и Московского шоссе,

ПНЗ 8 – поселок 116 км, пересечение улиц 40-лет Пионерии и Строителей,

ПНЗ 9 – городок Авиаторов, улица Железной Дивизии, у д.9,

ПНЗ 10 – Степана Разина, у д. 3А,

ПНЗ 11 – пересечение улицы Победы и Зубчаниновского шоссе,

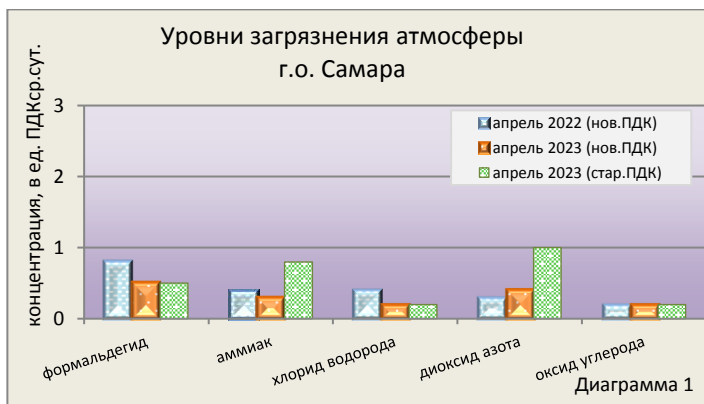
ПНЗ 91 (автоматический) – жилой район Волгарь, Софийская площадь.

За период отобрано и проанализировано порядка 5400 проб атмосферного воздуха на содержание в них 26 ингредиентов: аммиака, бенз(а)пирена, бензола, взвешенных веществ (пыли), фторида

водорода, хлорида водорода, диоксида азота, диоксида серы, ксилола, оксида азота, сероводорода, толуола, углеводов предельных (C₁H₄-C₅H₁₂), оксида углерода, фенола, формальдегида, этилбензола и тяжелых металлов (железо, кадмий, магний, марганец, медь, никель, свинец, хром, цинк).

В целом по городу и во всех районах областного центра содержание определяемых ингредиентов не превышало установленную норму.

На диаграмме 1 представлена сравнительная характеристика уровня загрязнения атмосферного воздуха веществами, вносящими наибольший вклад в загрязнение атмосферы г.о. Самара.



Как следует из диаграммы, по сравнению с аналогичным периодом предыдущего года отмечено повышение уровня загрязнения атмосферы диоксидом азота; снижение – формальдегидом, аммиаком и хлоридом водорода. Содержание оксида углерода оставалось стабильным.

В апреле 2023 года на ПНЗ 2 был зафиксирован один случай превышения максимально разовой предельно допустимой концентрации диоксидом азота, концентрация превысила норму в 1,2 раза.

В жилом районе **Волгарь** Куйбышевского района областного центра на стационарном ПНЗ, работающем в автоматическом режиме, проанализировано порядка 18800 проб атмосферного воздуха.

Зафиксировано 86 случаев превышения максимально разовой предельно допустимой концентрации сероводородом (концентрации превысили норму в 1,1 – 6,3 раза).

В связи с неблагоприятными метеорологическими условиями на предприятия городского округа – АО «РКЦ «Прогресс», АО «Металлист-Самара», АО «Куйбышевский НПЗ», ОАО «ЕПК Самара», «Безымянская ТЭЦ» филиала «Самарский» ПАО «Т Плюс», АО «Группа компаний «Электроцит» - ТМ Самара, «Самарская ГРЭС» филиала «Самарский» ПАО «Т Плюс», ООО «Мултон Партнерс», ПАО «ОДК Кузнецов», Производственное предприятие «Самарская ТЭЦ» филиала Самарский» ПАО «Т Плюс», ПАО СЗ «Экран», ООО «Самарские коммунальные системы», АО «Арконик СМЗ», ООО «Лука», ООО «Завод приборных подшипников», МП г.о. Самара «ТТУ», ООО «Трасса-С», АО «Самаранефтепродукт», ОАО ПКК «Весна» – было передано 198 сообщений о наступлении НМУ.

За указанный период выпало 2,4 мм атмосферных осадков.

Кислотность атмосферных осадков рН составила 7,63 единиц.

г.о. ТОЛЬЯТТИ. Основными источниками загрязнения атмосферы служат предприятия автомобилестроения, нефтехимии, по производству химических удобрений и стройматериалов, ТЭЦ и котельные, автомобильный и железнодорожный транспорт, речной порт.



Наблюдения проводились на восьми стационарных постах при финансовой поддержке со стороны администрации г.о.Тольятти. Посты расположены по адресам:

- ПНЗ 2 – бульвар 50-лет Октября, юго-восточнее д. 65,
- ПНЗ 3 – улица Мира, восточнее д. 100,
- ПНЗ 4 – улица Ярославская, западнее д. 10,
- ПНЗ 7 – улица Ботаническая, 12,
- ПНЗ 8 – проспект Степана Разина, восточнее д. 26,
- ПНЗ 9 – улица Карла Маркса, ООТ «Буревестник»,
- ПНЗ 10 – село Тимофеевка, ул. Южная, участок 1 - Г,
- ПНЗ 11 – улица Шлюзовая, южнее д. 8.

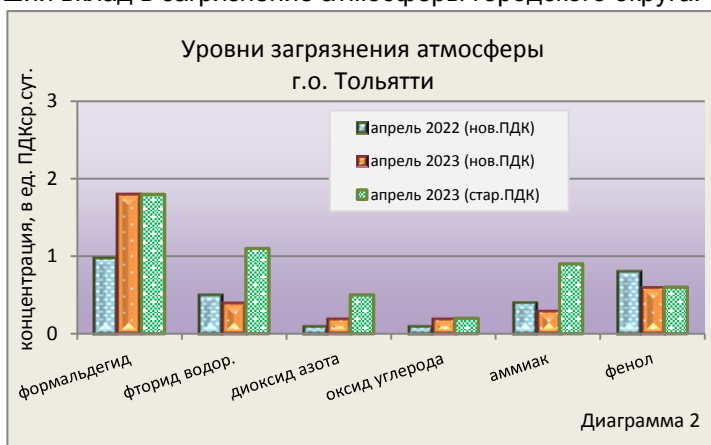
За период отобрано и проанализировано 5130 проб атмосферного воздуха на содержание в них 24 ингредиентов: аммиака, ароматических углеводородов (бензола, ксилола, толуола, этилбензола), бенз(а)пирена, взвешенных веществ (пыли), фторида водорода, диоксида азота, диоксида серы, оксида азота, оксида углерода, углеводородов (C1–C10), фенола, формальдегида и тяжелых металлов (железо, кадмий, магний, марганец, медь, никель, свинец, хром, цинк).

В целом по городу средняя за месяц концентрация формальдегида превысила норму в 1,8 раза. Содержание остальных определяемых ингредиентов не превышало установленный норматив.

В **Комсомольском** и **Центральном** районах и с. **Тимофеевка** средняя за месяц концентрация формальдегида превысила норму в 1,8 – 1,9 раза.

В **Автозаводском** районе среднемесячное содержание формальдегида превышало норму в 1,2 раза.

На диаграмме 2 представлена сравнительная характеристика уровня загрязнения атмосферного воздуха веществами, вносящими наибольший вклад в загрязнение атмосферы городского округа.

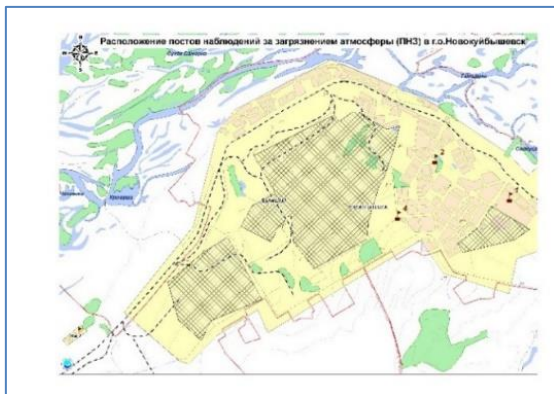


Как следует из диаграммы, по сравнению с аналогичным периодом предыдущего года наблюдается рост уровня загрязнения атмосферы формальдегидом, диоксидом азота и оксидом углерода; снижение – фторидом водорода, аммиаком и фенолом.

В связи с неблагоприятными метеорологическими условиями на предприятия городского округа – ООО «Тольяттинский трансформатор», ООО «Фосфор-Транзит», ПАО «ТОАЗ», ООО «Тольяттикаучук», АО «АвтоВАЗ», ООО «Экология», ПАО «КуйбышевАзот», ООО «ЗИП», ООО «АВК», ОАО «Порт Тольятти», ООО «Аккурайд Уилз Руссия», ПАО «Т Плюс», ЗАО «ФОСФОХИМ», АО «Самаранефтепродукт», ТЭЦ ВАЗа, ООО «СВХК» – было составлено 383 сообщения о наступлении НМУ.

За указанный период выпало 12,0 мм атмосферных осадков. Кислотность атмосферных осадков рН находилась в пределах 7,01 – 7,07 единиц.

г.о.НОВОКУЙБЫШЕВСК. Основные источники загрязнения атмосферы – предприятия нефтеперерабатывающей, нефтехимической и химической отраслей промышленности, топливной энергетики, ТЭЦ, автотранспорт. Наблюдения осуществляются на трех стационарных постах.



Посты расположены по адресам:

ПНЗ 1 – улица Ворошилова, 2,

ПНЗ 2 – стадион «Нефтяник»,

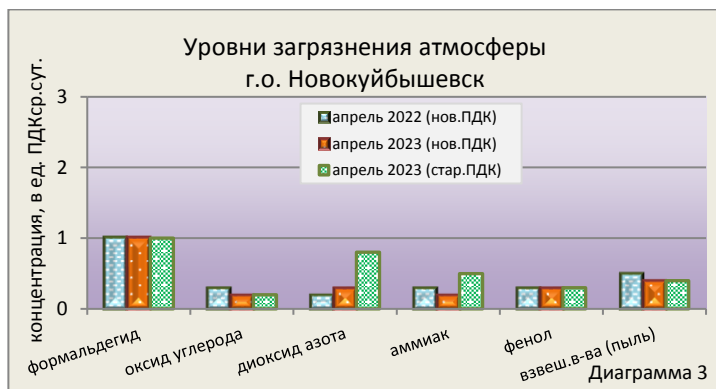
ПНЗ 4 – улица Кирова, 3.

Кроме того, проводятся стационарные наблюдения за загрязнением атмосферного воздуха в п.Маяк при финансовой поддержке администрации г.о. Новокуйбышевск.

В течение периода отобрано и проанализировано порядка 2355 проб атмосферного воздуха на содержание в них 25 ингредиентов: диоксида азота, оксида азота, аммиака, ароматических углеводородов (бензола, изопропилбензола, ксилола, толуола, этилбензола), бенз(а)пирена, взвешенных веществ (пыли), сероводорода, диоксида серы, углеводородов (C1–C10), оксида углерода, фенола, формальдегида и тяжелых металлов (железо, кадмий, магний, марганец, медь, никель, свинец, хром, цинк).

В целом по городу содержание всех определяемых ингредиентов не превышало установленный норматив.

На диаграмме 3 представлена сравнительная характеристика уровня загрязнения атмосферного воздуха веществами, вносящими наибольший вклад в загрязнение атмосферы городского округа.



Как следует из диаграммы, по сравнению с аналогичным периодом предыдущего года наблюдается рост уровня загрязнения атмосферы диоксидом азота; снижение – оксидом углерода, аммиаком и взвешенными веществами. Содержание формальдегида и фенола оставалось стабильным.

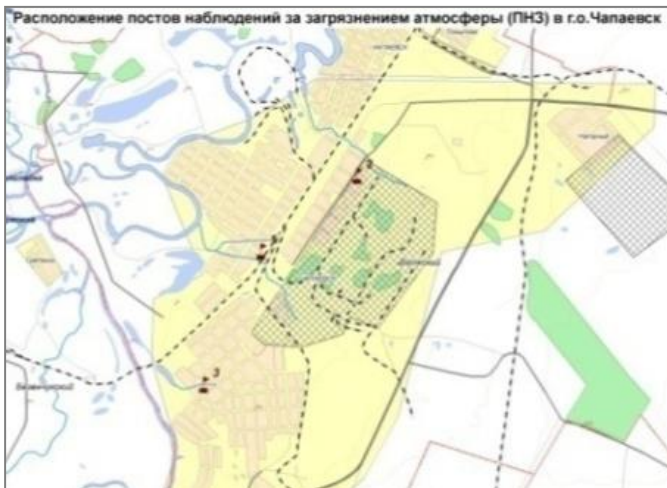
В городском округе на стационарных ПНЗ было отмечено 7 случаев превышения максимально разовой предельно допустимой концентрации (таблица 2).

Таблица 2

Дата	Время	№ ПНЗ	Направление ветра	Скорость ветра, м/с	Загрязняющее вещество	Концентрация, в долях ПДКм.р
04.04.2023	19 ⁰⁰	4	В	2	фенол	1,2
05.04.2023	07 ⁰⁰	4	штиль	0	фенол	1,3
08.04.2023	19 ⁰⁰	4	В	2	сероводород	1,3
09.04.2023	07 ⁰⁰	4	С	1	сероводород	1,1
11.04.2023	19 ⁰⁰	4	Ю	1	сероводород	1,1
20.04.2023	13 ⁰⁰	1	ЮВ	4	фенол	1,1
24.04.2023	07 ⁰⁰	1	штиль	0	фенол	1,7

В связи с неблагоприятными метеорологическими условиями на предприятия городского округа – АО «НК НПЗ», ООО «НЗМП», АО «ННК» (2 промплощадки), Новокуйбышевская ТЭЦ - 1 ПАО «Т Плюс», АО «Транснефть – Приволга» ЦРС Новокуйбышевский ПСП, АО «Транснефть – Дружба» ЛПДС «Воскресенка», АО «ЭКЗА», АО «НкОС» (Новокуйбышевские очистные сооружения), РН-Транс, АО «Экология», ООО «Метрология и автоматизация», ООО «Восток-Ойл» – было передано 58 сообщений о наступлении НМУ.

г.о.ЧАПАЕВСК. Основные источники загрязнения атмосферы – предприятия химического профиля, производства стройматериалов, пищевой промышленности, городская ТЭЦ, автомобильный и железнодорожный транспорт.



Наблюдения проводятся на трех стационарных постах при финансовой поддержке администрации городского округа Чапаевск.

Посты расположены по адресам:

ПНЗ 1 – улица Вокзальная, 14,

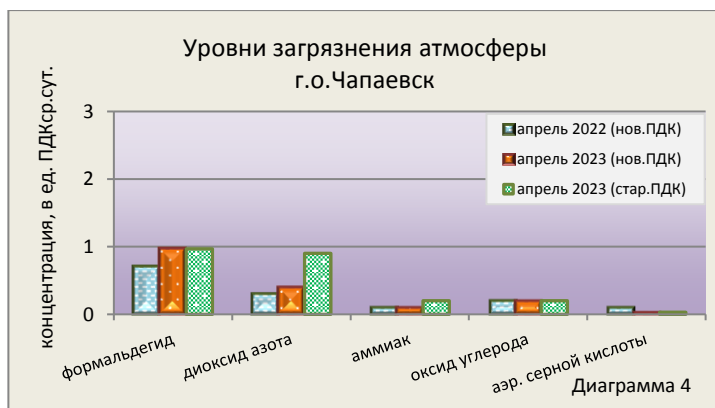
ПНЗ 2 – пересечение улиц Рабочей и Ленина,

ПНЗ 3 – пересечение улиц Ленина и Запорожской.

За период отобрано и проанализировано порядка 1150 проб атмосферного воздуха на содержание в них 14 ингредиентов: азотной кислоты, аммиака, бенз(а)пирена, взвешенных веществ (пыли), диоксида азота, диоксида серы, фенола, оксида азота, аэрозоля серной кислоты, нитробензола, сероводорода, углерода оксида, формальдегида и хлорида водорода.

В целом по городу содержание всех определяемых ингредиентов не превышало установленный норматив.

На диаграмме 4 представлена сравнительная характеристика уровня загрязнения атмосферного воздуха веществами, вносящими наибольший вклад в загрязнение атмосферы городского округа.



Как следует из диаграммы, по сравнению с аналогичным периодом предыдущего года наблюдается рост уровня загрязнения атмосферы формальдегидом и диоксидом азота; снижение – аэрозолем серной кислоты. Содержание оксида углерода и аммиака оставалось стабильным.

В связи с неблагоприятными метеорологическими условиями на предприятия городского округа – АО «Промсинтез», ЗАО «Химсинтез», ФКП «НПО «КЗТМ» – было передано 18 сообщений о наступлении НМУ.

г.о. СЫЗРАНЬ. Основными источниками загрязнения атмосферы являются предприятия нефтепереработки, нефтехимии, ТЭЦ, железнодорожный и автомобильный транспорт.



Наблюдения проводятся на трех стационарных постах при финансовой поддержке администрации городского округа Сызрань и одном ведомственном пункте Сызранского нефтеперерабатывающего завода.

Посты расположены по адресам:

ПНЗ 1 – метеостанция, улица Суворова, 169,

ПНЗ 2 – пересечение улиц Астраханской и Циолковского,

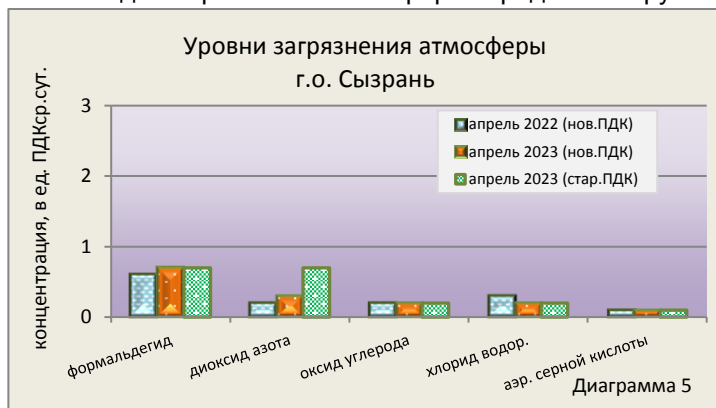
ПНЗ 3 – улица Кашпирская, 1,

ПНЗ 6 – улица Звездная, 46.

Отобрано и проанализировано порядка 2455 проб атмосферного воздуха на содержание в них 16 ингредиентов: аммиака, ароматических углеводородов (бензола, ксилола, толуола и этилбензола), бенз(а)пирена, диоксида азота, диоксида серы, взвешенных веществ (пыли), оксида углерода, углеродсодержащего аэрозоля (сажи), аэрозоля серной кислоты, сероводорода, углеводородов (С1–С10), формальдегида, хлорида водорода.

В целом по городу среднее содержание определяемых ингредиентов не превышало установленный норматив.

На диаграмме 5 представлена сравнительная характеристика уровня загрязнения атмосферного воздуха веществами, вносящими наибольший вклад в загрязнение атмосферы городского округа.



Как следует из диаграммы, по сравнению с аналогичным периодом предыдущего года наблюдается рост уровня загрязнения атмосферы формальдегидом и диоксидом азота; снижение – хлоридом водорода. Содержание оксида углерода и аэрозоля серной кислоты оставалось стабильным.

В городском округе на стационарных ПНЗ был отмечен 1 случай превышения максимально разовой предельно допустимой концентрации (таблица 3).

Таблица 3

Дата	Время	№ ПНЗ	Направление ветра	Скорость ветра, м/с	Загрязняющее вещество	Концентрация, в долях ПДКм.р
06.04.2023	19 ⁰⁰	6	ССВ	3	этилбензол	2,3

В связи с неблагоприятными метеорологическими условиями на предприятия городского округа – АО «Сызранский НПЗ», АО «Самаранефтегаз» УПН «Сызранская», АО «Транснефть – Дружба» ЛПДС «Сызрань-1», АО «Тяжмаш», АО «РН-Транс», АО «Самаранефтепродукт» – было передано 64 сообщения о наступлении НМУ.

За указанный период выпало 27,5 мм атмосферных осадков.

Кислотность атмосферных осадков рН находилась в пределах 6,75-6,95 единиц.

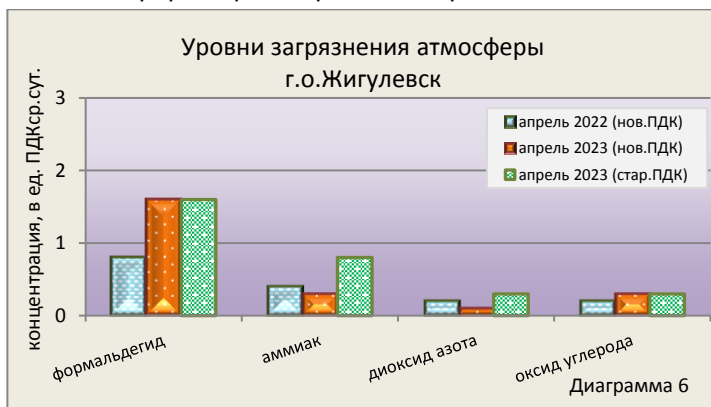
г.о. ЖИГУЛЕВСК. Основными источниками загрязнения атмосферы являются предприятия стройиндустрии, каменные карьеры и автотранспорт. Наблюдения за загрязнением атмосферного воздуха проводятся на одном стационарном посту, расположенном по адресу: улица Приволжская, 22.



Отобрано и проанализировано 450 проб атмосферного воздуха на содержание в них 6 ингредиентов: аммиака, взвешенных веществ, диоксида азота, диоксида серы, оксида углерода, формальдегида.

В целом по городу средняя за месяц концентрация формальдегида превысила норму в 1,6 раза. Содержание остальных определяемых ингредиентов не превышало установленный норматив.

На диаграмме 6 представлена сравнительная характеристика загрязнения атмосферы города вредными примесями.



Как следует из диаграммы, по сравнению с аналогичным периодом предыдущего года наблюдается рост уровня загрязнения атмосферы формальдегидом и оксидом углерода; снижение – аммиаком и диоксидом азота.

В связи с неблагоприятными метеорологическими условиями на предприятия городского округа – АО «АКОМ», АО «ССК» – было составлено 52 сообщения о наступлении НМУ.

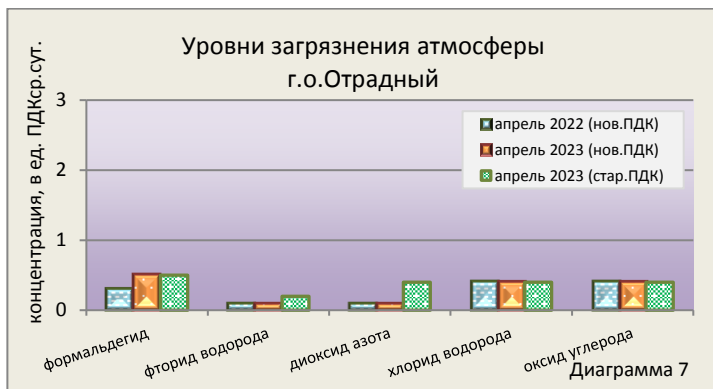
г.о. ОТРАДНЫЙ. Наблюдения за загрязнением атмосферного воздуха проводятся на стационарном посту, расположенном по адресу - ул. Советская, 90а.



Отобрано и проанализировано порядка 665 проб атмосферного воздуха на содержание в них 10 ингредиентов: алюминия, взвешенных веществ (пыли), фторида водорода, хлорида водорода, диоксида азота, диоксида серы, оксида углерода, сероводорода, фенола, формальдегида.

В целом по городу содержание определяемых ингредиентов не превышало установленную норму.

На диаграмме 7 представлена характеристика загрязнения атмосферы города вредными примесями.



Как следует из диаграммы, по сравнению с аналогичным периодом предыдущего года наблюдается рост уровня загрязнения атмосферы формальдегидом. Содержание фторида водорода, хлорида водорода, диоксида азота и оксида углерода оставалось стабильным.

В связи с неблагоприятными метеорологическими условиями на предприятия городского округа – АО «Отраденский ГПЗ», АО «ТАРКЕТТ», АО «Транснефть – Приволга» НПС «Муханово», АО «САМАРАНЕФТЕГАЗ», ООО «КСК г. Отрадный» – было передано 66 сообщений о наступлении НМУ.

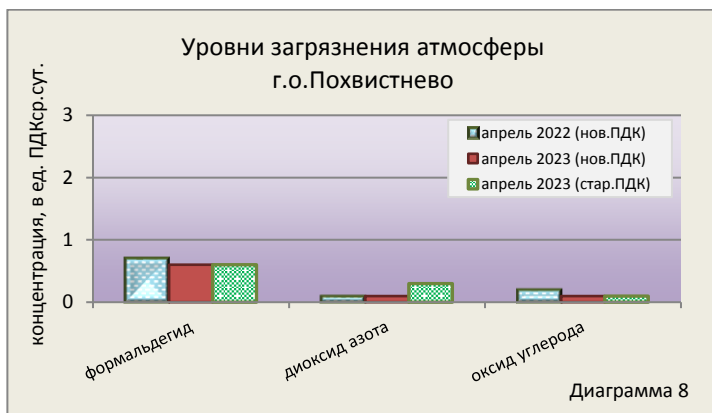
г.о.ПОХВИСТНЕВО. Регулярные наблюдения за загрязнением атмосферного воздуха проводятся на стационарном посту, расположенном по адресу - ул. Ново-Полевая, 45.



Отобрано и проанализировано порядка 400 проб атмосферного воздуха на содержание в них 8 ингредиентов: диоксида азота, диоксида серы, сероводорода, оксида углерода, углеводородов предельных (C₁H₄-C₅H₁₂), формальдегида, бензола и толуола.

В целом по городу содержание всех определяемых ингредиентов не превышало установленный норматив.

На диаграмме 8 представлена характеристика загрязнения атмосферы города вредными примесями.



Как следует из диаграммы, по сравнению с аналогичным периодом предыдущего года наблюдается снижение уровня загрязнения атмосферы формальдегидом и оксидом углерода. Содержание диоксида азота оставалось стабильным.

В связи с неблагоприятными метеорологическими условиями на ООО «ННК-Самаранефтегаз» было передано 36 сообщений о наступлении неблагоприятных метеоусловий (НМУ).

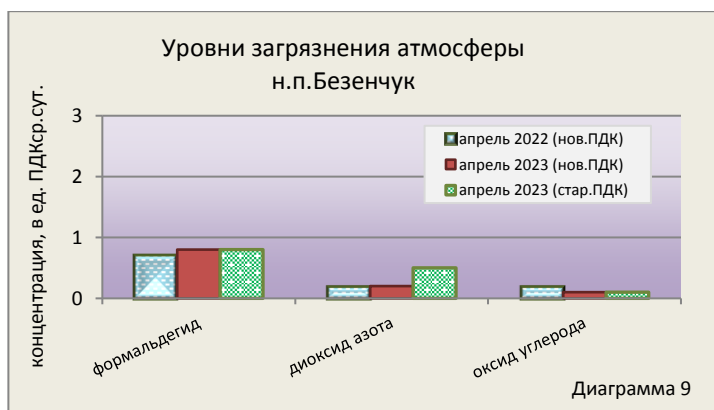
г.п.БЕЗЕНЧУК. В населенном пункте функционирует стационарный пост наблюдения за загрязнением атмосферного воздуха, расположенный по адресу - ул. Мамистова, 52.



Отобрано и проанализировано порядка 400 проб атмосферного воздуха на содержание в них 8 ингредиентов: диоксида азота, диоксида серы, формальдегида, сероводорода, оксида углерода, углеводородов (С1–С10), бензола и толуола.

В целом по городу содержание определяемых ингредиентов не превышало установленную норму.

На диаграмме 9 представлена характеристика загрязнения атмосферы города вредными примесями.



Как следует из диаграммы, по сравнению с аналогичным периодом предыдущего года наблюдается рост уровня загрязнения атмосферы формальдегидом; снижение – оксидом углерода. Содержание диоксида азота оставалось стабильным.

В связи с неблагоприятными метеорологическими условиями на предприятие городского округа – АО «Самаранефтепродукт» – было передано 4 сообщения о наступлении НМУ.

Поверхностные воды

Краткий обзор гидрологических условий

На Куйбышевском водохранилище наблюдались колебания уровней воды от -7 до +6 см. По состоянию на конец апреля уровни достигали отметок 52,74 – 52,85 м БС, в верхнем бьефе Жигулевской ГЭС 52,74 м БС, что на 92 см выше среднееголетнего значения. Температура воды в Куйбышевском водохранилище прогрелась до 7,7-8,4°C, в районе г.о.Тольятти - 8,4°C, что на 5,1°C выше нормы.

На Саратовском водохранилище колебания уровней воды составляли от -46 до +11 см. На конец месяца у г.о.Самара уровень воды зафиксирован на отметке 30,51 м БС, что на 44 см ниже среднееголетнего значения. Температура воды в Саратовском водохранилище в районе г.о.Самара составляла 5,0°C, что на 1,7°C выше нормы.

На малых реках уровни воды близки к меженным значениям. Температура воды составила 8,0-16,4°C.

Гидрохимическое состояние водных объектов

За данный период случаев высокого и экстремально высокого загрязнения водных объектов не зарегистрировано.

Максимальные концентрации загрязняющих веществ приведены в таблице 4.

Таблица 4

Максимальные концентрации загрязняющих веществ в водных объектах Самарской области

Примесь	Максимальная концентрация, в единицах ПДК	Водный объект, где наблюдалась максимальная концентрация
Сульфаты	3	р.Сок
БПК ₅	3	р.Чапаевка
ХПК	5	р.Падовка
Азот аммонийный	9	р.Падовка
Азот нитритный	4	р.Падовка
Соединения железа общего	5	р.Самара
Соединения меди	7	р.Съезжая
Соединения марганца	8	р.Чапаевка
Соединения цинка	2	рр.Самара, Безенчук, Чагра
Соединения алюминия	2	рр.Самара, Чапаевка
Нефтепродукты	3	р.Кривуша
Фосфаты	2	р.Падовка
Формальдегид	2,8	р.Чапаевка

Водохранилища Самарской области

Наблюдения на территории Самарской области по **Куйбышевскому водохранилищу** проводились в районе г.о.Тольятти. Средние и максимальные концентрации трудноокисляемых органических веществ (по ХПК) и фенолов составляли 1 - 2 ПДК. Цветность воды находилась в пределах 37-40 град.

Мониторинг загрязнения воды **Саратовского водохранилища** проводился в 3 пунктах наблюдений.

В районе **г.о.Тольятти** содержание трудноокисляемых органических веществ (по ХПК) было равно 2 ПДК. Цветность воды была равна 36 град.

В районе **г.о.Самара** содержание в воде трудноокисляемых органических веществ (по ХПК) и фенолов находилось в пределах 2 – 3 ПДК. Цветность воды фиксировалась в пределах 41-98 град.

В районе **г.о.Сызрань** содержание трудноокисляемых органических веществ (по ХПК) составляло 2 ПДК. Цветность воды была равна 44 град.

Реки Самарской области

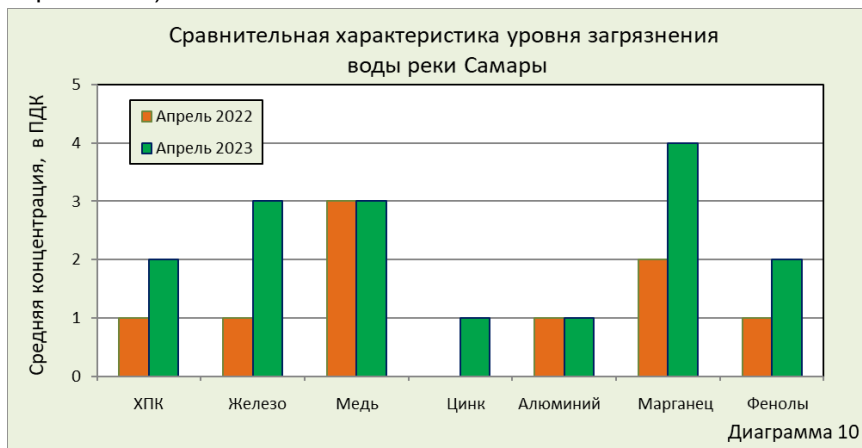
Река Сок. Наблюдения за загрязнением воды проводились в районе с.Красный Яр по 45 ингредиентам. Среднее и максимальное содержание в воде реки сульфатов, трудноокисляемых органических веществ (по ХПК), фенолов и соединений меди составляло 2-3 ПДК. Средняя концентрация соединений марганца была равна 3 ПДК, максимальная - 4 ПДК.

Река Сургут. Наблюдения за загрязнением воды проводились в районе г.о.Серноводск по 46 ингредиентам. В воде реки обнаружено превышение нормы трудноокисляемыми органическими веществами (по ХПК) и фенолами в 2 раза, соединениями марганца и меди - в 3 раза.

Река Кондурча. Мониторинг загрязнения воды реки проводился в районе с.Красный Яр по 45 ингредиентам. Содержание в воде реки трудноокисляемых органических веществ (по ХПК), сульфатов, фенолов и соединений меди фиксировалось на уровне 2 ПДК, соединений марганца - 3 ПДК.

Река Самара. Мониторинг загрязнения воды реки проводился в районе г.о.Самара и пгт.Алексеевка по 47 ингредиентам. Средние и максимальные концентрации трудноокисляемых органических веществ

(по ХПК), фенолов, соединений алюминия и цинка фиксировались на уровне 1-2 ПДК. Средние концентрации соединений меди и железа общего составляли 3 ПДК, соединений марганца – 4 ПДК. Максимальные концентрации были равны 4; 5 и 7 ПДК соответственно (Диаграмма 10).

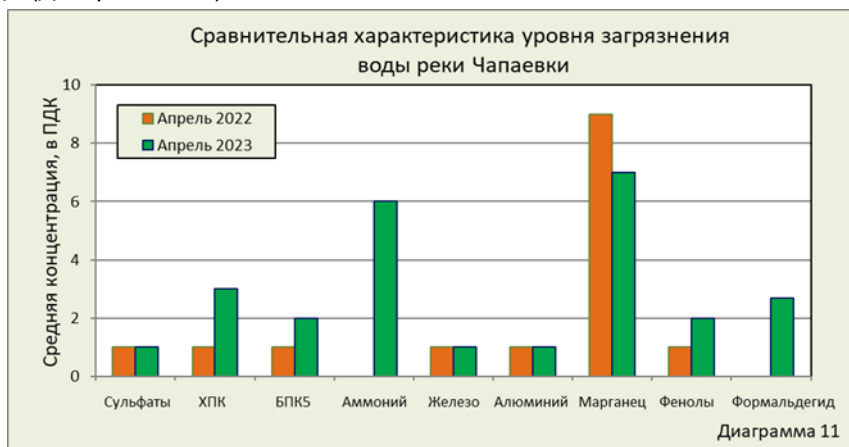


Река Съезжая. Наблюдения за загрязнением воды проводились в районе с.Максимовка по 45 ингредиентам. Зафиксировано превышение нормы легко- и трудноокисляемыми органическими веществами (по БПК₅ и ХПК), фенолами и соединениями железа общего в 2 раза, соединениями марганца - в 5 раз, соединениями меди - в 7 раз.

Река Большой Кинель. Наблюдения за загрязнением воды проводились в районах г.о.Отрадный и с.Тимашево по 45 ингредиентам. Средние и максимальные концентрации, трудноокисляемых органических веществ (по ХПК), соединений меди и фенолов составили 2-3 ПДК. Средние концентрации соединений железа общего и марганца были равны 3 ПДК, максимальные - 4 и 5 ПДК соответственно.

Река Падовка. Мониторинг загрязнения воды реки проводился в черте г.о.Самара по 45 ингредиентам. В воде реки зарегистрировано превышение нормы легкоокисляемыми органическими веществами (по БПК₅), фенолами, фосфатами и нефтепродуктами в 2 раза, соединениями марганца - в 3 раза, азотом нитритным и соединениями меди – в 4 раза, трудноокисляемыми органическими веществами (по ХПК) - в 5 раз, азотом аммонийным - в 9 раз.

Река Чапаевка. Мониторинг загрязнения воды реки проводился в районе г.о.Чапаевска по 47 ингредиентам. Средние концентрации сульфатов и соединений железа общего и алюминия составляли 1 ПДК, легкоокисляемых органических веществ (по БПК₅), фенолов - 2 ПДК, максимальные концентрации были в пределах 2-3 ПДК. Среднее и максимальное содержание трудноокисляемых органических веществ (по ХПК) было равно 3 ПДК. Средняя концентрация азота аммонийного достигала 6 ПДК, соединений марганца – 7 ПДК, максимальные концентрации – 8 ПДК. Содержание формальдегида не превышало 2,8 ПДК (Диаграмма 11).



Река Кривуша. Наблюдения за загрязнением воды реки проводились в районе г.о.Новокуйбышевска по 45 ингредиентам. В воде реки наблюдалось превышение нормы трудноокисляемыми органическими веществами (по ХПК), фенолами, азотом аммонийным, нефтепродуктами, соединениями железа, меди и марганца в 2 - 3 раза.

Река Безенчук. Наблюдения за загрязнением воды реки проводились в районе с.Васильевка по 45 ингредиентам. Содержание в воде легко- и трудноокисляемых органических веществ (по БПК₅ и ХПК), фенолов и соединений цинка составляло 2 ПДК, соединений меди - 3 ПДК, соединений марганца - 6 ПДК.

Река Крымза. Наблюдения за загрязнением воды проводились в черте г.о.Сызрань по 44 ингредиентам. Зарегистрировано превышение нормы воды реки трудноокисляемыми органическими веществами (по ХПК), азотом нитритным и фенолами составляло 2 ПДК, соединениями меди - 3 ПДК.

Река Чагра. Мониторинг загрязнения воды реки проводился в районе с.Новотулка по 42 ингредиентам. Зарегистрировано превышение нормы легко- и трудноокисляемыми органическими веществами (по БПК₅ и ХПК), фенолами, соединениями меди и цинка в 2 раза, соединениями марганца - в 6 раз.

Радиационная обстановка

Радиационное состояние на территории Самарской области было стабильным и находилось в пределах естественного радиационного фона. Экстремально высоких и высоких уровней радиационного загрязнения не наблюдалось.

Среднемесячное значение суммарной бета-активности радиоактивных выпадений составило в Тольятти 0,98 Бк/м² в сутки, в Самаре – 0,74 Бк/м² в сутки. Максимальное значение в Тольятти – 2,54 Бк/м² в сутки – было отмечено 18 - 19 апреля, в Самаре – 3,74 Бк/м² в сутки – 26 - 27 апреля.

За указанный период среднемесячное значение суммарной бета-активности радиоактивных аэрозолей в приземном слое атмосферы в Самаре составило $23,5 \cdot 10^{-5}$ Бк/м³, максимальное значение – $45,9 \cdot 10^{-5}$ Бк/м³ – отмечалось 5 - 6 апреля.

Ежедневно на 12 метеостанциях, а также в городах Новокуйбышевск, Чапаевск и Похвистнево проводятся измерения мощности амбиентного эквивалента дозы гамма-излучения (МАЭД) на открытой местности.

Таблица 5

Среднее и максимальное значения МАЭД на открытой местности в Самарской области

Название метеостанции	Среднее значение МАЭД, мкЗв/ч	Максимальное значение МАЭД, мкЗв/ч
1	2	3
А Аглос	0,11	0,13
ОГМС Самара	0,12	0,15
МС Авангард	0,12	0,14
АЭ Безенчук	0,10	0,14
МС Большая Глушица	0,11	0,13
МС Клявино	0,10	0,12
МС Кинель-Черкассы	0,11	0,13
МС Новодевичье	0,12	0,14

МС Серноводск	0,11	0,13
МС Сызрань	0,10	0,11
МС Тольятти	0,11	0,13
МС Челно-Вершины	0,10	0,12
ЛМЗС Новокуйбышевск	0,11	0,12
ЛМЗА Чапаевск	0,10	0,11
ПНЗ Похвистнево	0,08	0,09

Дополнительные обследования и экологические изыскания на территории Самарской области

1. В апреле специалистами ФГБУ «Приволжское УГМС» проведено обследование загрязнения атмосферного воздуха в **Борском** (н.п. Усманка), **Волжском** (н.п. Ровно-Владимировка), **Иса克林ском** (н.п. Черная Речка), **Кинель-Черкасском** (н.п. Ерзовка), **Нефтегорском** (н.п. Утевка), **Похвистневском** (н.п. Нижнеягодное), **Сергиевском** (н.п. Студеный Ключ) и **Челно-Вершинском** (н.п. Озерки) **районах**. Были отобраны пробы на содержание следующих примесей – взвешенных веществ (пыли), диоксида серы, диоксида азота, оксида азота, оксида углерода, сероводорода, углеродсодержащего аэрозоля (сажи), суммы углеводородов, бензола, ксилола, толуола.

По результатам обследования содержание всех определяемых ингредиентов находилось в пределах установленных гигиенических нормативов.

2. Проведено дополнительное обследование водных объектов в **Кинельском** (р. Самара), **Кинель-Черкасском** (р. Большой Кинель), **Волжском** (р. Кривуша), **Богатовском** (р. Съезжая) районах Самарской области.

В воде р. Самары в черте с. Домашка содержание соединений железа общего фиксировалось на уровне 5 ПДК, соединений меди - 6 ПДК.

В воде р. Большой Кинель в черте г.о. Отрадного содержание легкоокисляемых органических веществ (по БПК₅) составляло 2 ПДК, соединений марганца - 3 ПДК, соединений железа общего – 4 ПДК.

В воде р. Кривуши в черте г.о. Новокуйбышевска зарегистрировано превышение нормы соединениями железа общего и трудноокисляемыми органическими веществами (по ХПК) в 2 раза, соединениями меди – в 3 раза, соединениями марганца – в 5 раз.

В воде р. Съезжей в черте г. Нефтегорска содержание сульфатов и трудноокисляемых органических веществ (по ХПК) составляло 2 ПДК.



Подразделения Росгидромета имеют на территории региона многолетнюю собственную постоянно действующую сеть наблюдений и осуществляют непрерывный мониторинг состояния окружающей среды. За годы регулярных стационарных наблюдений накоплен колоссальный объем информации о качестве поверхностных вод водохранилищ и рек региона (с 1935 года), о состоянии загрязнения атмосферного воздуха промышленных центров и малых городов (с 1965 года), о загрязнении почв и донных отложений водоемов остаточными количествами пестицидов и токсикантами промышленного происхождения (с 1977 года), об уровне радиационного загрязнения (с 1957 года).

Помимо стационарных наблюдений в различных районах региона проводятся эпизодические обследования окружающей среды. Данные инженерно-экологические исследования необходимы для получения исходных материалов для проектирования новых промышленных и коммунальных объектов и реконструкции действующих.

В настоящее время система мониторинга загрязнения окружающей среды ФГБУ «Приволжское УГМС» включает пятнадцать химических лабораторий, одну радиометрическую лабораторию, семьдесят четыре пункта наблюдений за загрязнением атмосферного воздуха, шестьдесят девять пунктов наблюдений за загрязнением поверхностных вод.

На территории деятельности ФГБУ «Приволжское УГМС» с начала 80-х годов действует система оперативного прогнозирования высоких уровней загрязнения атмосферного воздуха в периоды неблагоприятных метеорологических условий (НМУ), способствующих накоплению вредных примесей в приземном слое атмосферы. Предупреждения о возможном возникновении НМУ передаются на предприятия для регулирования выбросов в атмосферу.

Организация экологического мониторинга, своевременная и достоверная информация о состоянии окружающей среды является основой для разработки управленческих решений в области охраны природы органами государственного управления, отраслями экономики, природоохранными и надзорными ведомствами.

**УСЛУГИ, ОКАЗЫВАЕМЫЕ ПОДРАЗДЕЛЕНИЯМИ ФГБУ «ПРИВОЛЖСКОЕ УГМС»,
В ОБЛАСТИ ЭКОЛОГИЧЕСКОГО МОНИТОРИНГА
КОНТРОЛИРУЕМЫЕ ПОКАЗАТЕЛИ ЗАГРЯЗНЕНИЯ ОКРУЖАЮЩЕЙ СРЕДЫ**

ВИДЫ ЭКОЛОГИЧЕСКИХ РАБОТ

- ◆ стационарный мониторинг
- ◆ маршрутные и подфакельные наблюдения
- ◆ эпизодические обследования
- ◆ площадные съемки состояния загрязнения
- ◆ инженерно-экологические исследования

АТМОСФЕРНЫЙ ВОЗДУХ

Химическое загрязнение:

- основные загрязняющие примеси
- кислотообразующие ингредиенты
- специфические ингредиенты
- тяжелые металлы
- бенз(а)пирен

Радиационное загрязнение

- мощность эквивалентной дозы (МАЭД) гамма-излучения
- плотность потока (ПП) радона из почвы
- суммарная бета-активность радиоактивных веществ в приземном слое атмосферы

ПОЧВА

- общехимические показатели
- нефтепродукты, фенол
- тяжелые металлы
- пестициды хлорорганические и фосфорорганические, ГХБ, ПХБ
- гумус, показатели плодородия
- сульфаты, хлориды, нитраты
- техногенные и природные радионуклиды

**ХИМИЧЕСКИЙ СОСТАВ
АТМОСФЕРНЫХ ОСАДКОВ**

- кислотность осадков
- общехимические показатели
- суммарная бета-активность радиоактивных выпадений

СНЕЖНЫЙ ПОКРОВ

- кислотность
- общехимические показатели
- специфические ингредиенты
- тяжелые металлы

**ПРИРОДНЫЕ ВОДЫ
(ПОВЕРХНОСТНЫЕ И
ПОДЗЕМНЫЕ)**

Гидрохимический состав

- органолептические показатели
- общехимические показатели
- санитарные показатели
- специфические ингредиенты
- тяжелые металлы
- пестициды хлорорганические

Гидробиологические исследования

- фитопланктон
- перифитон
- зоопланктон
- зообентос

Радиационное загрязнение

- техногенные и природные радионуклиды
- радон

Донные отложения, грунты и наносы

- нефтепродукты
- тяжелые металлы
- пестициды хлорорганические и фосфорорганические

**ПРОГНОЗЫ НАСТУПЛЕНИЯ
НЕБЛАГОПРИЯТНЫХ
МЕТЕОРОЛОГИЧЕСКИХ УСЛОВИЙ
(НМУ)**

- составление прогнозов НМУ
- доведение предупреждений об НМУ до заинтересованных организаций

Федеральное государственное бюджетное учреждение «Приволжское управление по гидрометеорологии и мониторингу окружающей среды» (ФГБУ «Приволжское УГМС») является органом Росгидромета в Самарской, Оренбургской, Пензенской, Саратовской, Ульяновской областях

Начальник ФГБУ «Приволжское УГМС» - Мингазов Айдар Сарварович

Адрес:

443125 г. Самара, ул. Ново-Садовая, 325

Факс: (846) 245 34 41

E-mail: **cks@pogoda-sv.ru**

Информацию о реальном экологическом состоянии окружающей среды Вы найдете на сайте ФГБУ «Приволжское УГМС» по адресу:

<http://www.pogoda-sv.ru>

Ссылка на источник информации обязательна